







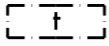
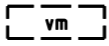
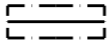
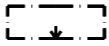




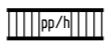
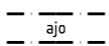
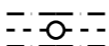
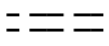
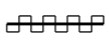


ASEMAKAAVAMERKINNÄT JA -MÄÄRÄYKSET:

A-12	Asuinrakennusten korttelialue. Alueelle saa rakentaa erillis- tai kytkettyjä pientaloja, rivitaloja sekä pienkerrostaloja. Lisää määräyksiä § 1-12, 14, 15.
AO-56	Erillispientalojen korttelialue. Tontille saa rakentaa yhden yksiasuntoisen asuinrakennuksen. Lisää määräyksiä § 1-3, 6, 8, 9, 12, 14, 15.
AO-59	Erillispientalojen korttelialue. Asemakaavassa osoitetulle rakennusalueelle saa rakentaa korkeintaan kaksi asuntoa. Lisää määräyksiä § 2, 3, 8, 9.
	Lähivirkitysalue. Lisää määräyksiä § 13, 15.
EV	Suojaviheralue.
W	Vesialue.
	3 metriä kaava-alueen rajan ulkopuolella oleva viiva.
	Korttelin, korttelinosan ja alueen raja.
	Osa-alueen raja.
	Ohjeellinen alueen tai osa-alueen raja.
	Sitovan tonttijaon mukaisen tontin raja ja numero.
	Ohjeellisen tonttijaon mukaisen tontin raja ja numero.
3	Kunnanosan numero.
KEL	Kunnanosan nimi.
7038	Korttelin numero.
NEUVOKUJA	Kadun, tien, katuaukion, torin, puiston tai muun yleisen alueen nimi.
II	Roomalainen numero osoittaa rakennusten, rakennuksen tai sen osan suurimman sallitun kerrosluvun.

KKI	Murtoluku roomalaisen numeron edessä osoittaa, kuinka suuren osan rakennuksen suurimman kerroksen alasta saa kellarikerroksessa käyttää kerrosalaan luettavaksi tilaksi.
lu%	Murtoluku roomalaisen numeron jäljessä osoittaa, kuinka suuren osan rakennuksen suurimman kerroksen alasta saa ullakon tasolla käyttää kerrosalaan laskettavaksi tilaksi.
260	Rakennusoikeus kerrosaneliömetreinä.
e=0.20	Tehokkuusluku eli kerrosalan suhde tontin pinta-alaan.
II	Alleiviivattu luku osoittaa ehdottomasti käytettävän rakennusoikeuden, rakennuksen korkeuden, kattokaltevuuden tai muun määräyksen.
	Rakennusala.
	Rakennusala, jolle saa sijoittaa talousrakennuksen.
	Ohjeellinen puistomuuntamon rakennusala.
	Rakennuksen harjansuuntaa osoittava viiva.
	Nuoli osoittaa rakennusalan sivun, johon rakennus on rakennettava kiinni.
	Merkintä osoittaa rakennusalan sivun, johon asuinrakennus tulee rakentaa kiinni tai enintään luvun osoittaman etäisyyden päähän.
	Istutettava alueen osa.
	Istutettava puurivi.
	Katu.
	Jalankululle ja polkupyöräilylle varattu katu, jolla huoltoajo on sallittu.
	Ajoyhteys.
	Maanalaista johtoa varten varattu alueen osa.
	Ohjeelliselle jalankululle varattu alueen osa.
	Katualueen rajan osa, jonka kohdalta ei saa järjestää ajoneuvo-liittymää.

- § 1 Asuinrakennusten kattomuodon tulee olla harjakatto.
- § 2 Korttelialueelle saa sille merkityn kerrosalan lisäksi rakentaa autosuojia, pihavarastoja ja lasikatteista tilaa enintään 10 % kerrosalasta. Lasikatteinen tila voidaan tehdä kiinni asuinrakennukseen, muut tulee toteuttaa erillisinä.
- § 3 Asuinrakennuksen sisäänkäyntiä varten rakennettavat, enintään 10m2:n kokoiset rakennusosat, kuten kuistit ja terassit, saavat ulottua rakennus- alan yli enintään 2 metriä.
- § 4 Korttelin 7037 tontin 9 Linjatien vastaisesta rakennusalan rajasta vähintään 50 % tulee olla rakennettua. Korttelin 7037 tonttien 1-4 Linjatien vastaisesta rakennusalan rajasta vähintään 75 % tulee olla rakennettua. Korttelin 7040 Linjatien vastaisesta rakennusalan rajasta vähintään 60 % tulee olla rakennettua.
- § 5 Jokaisella asunnolla tulee olla suojattu asuntopiha tai parveke.
- § 6 Rakentamatta jäävälle tontin osalle, jota ei käytetä oleskelu- tai leikki- alueeksi tai liikenteeseen on istutettava puita ja pensaita tai pidettävä luonnonmukaisena huolitellussa kunnossa.
- § 7 Asuntojen piha-alueet on erotettava tontin muista toiminnoista riittävällä suojaistutuksella.
- § 8 Poiketen istutettava alueen osa-merkinnästä tontin istutettavalle osalla saa tehdä tonttiliittymän sekä tarpeellisia kulkuteitä asuntojen sisäänkäyntejä varten. Tällöin tulee kulkutien ja kadun väliin istuttaa pensasaita tai muuta rajaavaa kasvillisuutta.
- § 9 Autopaikkoja on varattava vähintään seuraavasti:
- A-korttelialueella 1 ap / 75 k-m2 tai vähintään 2 ap /asunto, jos asuntoja on vähemmän kuin 5;
tai vähintään 1,5 ap / asunto, jos asuntoja on 5 tai enemmän.
A-korttelialueiden avopysäköintialueet tulee jakaa kiveyksin tai istutuksin enintään 4 ap:n osiin.
- AO-korttelialueilla 2 ap / asunto.
- § 10 Vähintään puolet autopaikoista tulee kattaa. Kattamattomat autojen säilytys- paikat tulee rajata piha-alueista istutuksin tai rakentein.
- § 11 Väestönsuoja-, kiinteistö-, tekniset jätehuolto- ja kierrätystä palvelevat tilat saa rakentaa korttelialueelle merkitn kerrosalan lisäksi.
- § 12 Autotallit ja -katokset sekä pihavarastot tulee muotokieleltään, materiaaleiltaan sekä väritykseltään sopeuttaa asuinrakennuksiin.
- § 13 Alueen puusto tulee säilyttää ja tarvittaessa täydennysistuttaa.
- § 14 Linjatien puoleisille tontin rajoille on istutettava pensasaita (koskee sekä A-12- että AO-59-korttelialueita).
- § 15 Istutettavan puuston on oltava havupuita tai muutoin sellaisia, ettei se vaaranna pohjaveden tasoa.